

หนังสือภายนอก



ชั้นความเร็ว(ถ้ามี)
ที่.....

(ส่วนราชการเจ้าของหนังสือ)

(วัน เดือน ปี)

เรื่อง ขอลงทะเบียนเป็นทางหลวงท้องถิ่น

เรียน ผู้ว่าราชการจังหวัด

ด้วย.....(๑).....ได้ดำเนินการ
ก่อสร้าง/ได้รับถ่ายโอน ถนนสาย.....
จาก.กม.....ถึง.กม.....ตำบล.....อำเภอ.....
จังหวัด.....ระยะทาง.....กิโลเมตร ประเภทผิวจราจร.....(๒).....
ขอลงทะเบียนโครงการดังกล่าวเป็นทางหลวงท้องถิ่น ตามมาตรา 13(3) แห่งพระราชบัญญัติทางหลวง พ.ศ. 2535
แก้ไขเพิ่มเติม โดยพระราชบัญญัติทางหลวง (ฉบับที่ 2) พ.ศ. 2549 พร้อมนี้ได้แนบรายละเอียดเอกสารเพื่อ
ประกอบการพิจารณาดังต่อไปนี้

- แผนที่แนวเส้นทาง มาตราส่วน 1 : 4,000 1 : 50,000 อื่นๆ
- รายละเอียดของเส้นทาง
- บัญชีเอกสารแสดงสิทธิในแนวเขตทาง
- สำเนาหนังสือให้ หรือสละการครอบครองสิทธิในที่ดินหรือหนังสืออุทิศที่ดินเพื่อเป็นทาง
สาธารณประโยชน์ของเจ้าของที่ดินหรือผู้ครอบครอง
- หนังสือรับรองของนายก อบท.ที่รับรองแนวเขตทางเพื่อเป็นทางสาธารณประโยชน์

จึงเรียนมาเพื่อโปรดพิจารณาลงทะเบียนเป็นทางหลวงท้องถิ่นชั้นที่.....ต่อไป

(ลงชื่อ).....(๓).....ผู้เสนอลงทะเบียน
(.....)
(ตำแหน่ง).....

- หมายเหตุ
- (๑) ชื่อองค์กรปกครองส่วนท้องถิ่น
 - (๒) หมายถึง ผิวจราจรคอนกรีต หรือ ลาดยาง หรือ ลูกกรัง
 - (๓) นายองค์กรปกครองส่วนท้องถิ่น

แบบการลงทะเบียนเป็นทางหลวงท้องถิ่น

ชื่อ เส้นทางสาย.....

จาก.กม.....ถึง.กม.....ตำบล.....อำเภอ.....จังหวัด.....

ระยะทาง.....กิโลเมตร.....ผิวจราจรประเภท.....ผิวจราจรกว้าง.....เมตร

ไหล่ทาง/ทางเท้า กว้าง.....เมตร...เขตทางกว้าง.....เมตร...อื่น ๆ.....(๑).....

หน่วยงานเจ้าของโครงการ.....

ผลการตรวจสอบและความเห็นประกอบการพิจารณา		คำสั่ง
<input type="checkbox"/> เป็นไปตามประกาศ กรมทางหลวงชนบท เรื่อง มาตรฐานและลักษณะของ ทางหลวงท้องถิ่น ฯลฯ ข้อ.....	<input type="checkbox"/> ไม่เป็นไปตามประกาศ กรมทางหลวงชนบท เรื่อง มาตรฐานและลักษณะของ ทางหลวงท้องถิ่น ฯลฯ ข้อ..... ดังนี้.....	ให้ลงทะเบียนเป็นทางหลวงท้องถิ่น ชั้นที่..... ได้ (ลงชื่อ)..... (.....) ผู้ว่าราชการจังหวัด (วันที่).....
<input type="checkbox"/> ควรรับลงทะเบียน เป็นทางหลวงท้องถิ่น ชั้นที่..... รหัสสายทาง..... หมายเหตุ.....(๒).....	<input type="checkbox"/> ไม่ควรรับลงทะเบียน เหตุผล..... (ลงชื่อ).....(๓)..... (.....) (ตำแหน่ง)...ทางหลวงชนบทจังหวัด... (วันที่).....	การลงทะเบียน ได้ลงทะเบียนเป็นทางหลวงท้องถิ่น ชั้นที่..... เสร็จเรียบร้อยแล้ว ตั้งแต่วันที่..... (ลงชื่อ).....(๔)..... (.....) (ตำแหน่ง).....ท้องถิ่นจังหวัด..... (วันที่).....

หมายเหตุ (๑) หมายถึง รายละเอียดอื่นๆ เช่น ชุมชนหนาแน่น มีที่ระบายน้ำสองข้างทาง
 (๒) หมายถึง เหตุผลที่ควรชี้แจงหากไม่เป็นไปตามประกาศกรมทางหลวงชนบท เรื่องมาตรฐานและลักษณะของทางหลวงท้องถิ่น ฯลฯ แต่เห็นควรให้รับลงทะเบียนไว้
 (๓) หมายถึง ทางหลวงชนบทจังหวัดที่ผู้ว่าราชการจังหวัดแต่งตั้ง
 (๔) หมายถึง ท้องถิ่นจังหวัด

รายละเอียดเส้นทางที่ลงทะเบียน

ให้กรอกข้อความ และกาเครื่องหมายถูกในช่อง ให้ครบถ้วนเพื่อใช้ประกอบการ
พิจารณาลงทะเบียนทางหลวงท้องถิ่น

1. ชื่อสายทาง.....ตำบล.....อำเภอ.....

จังหวัด.....ระยะทาง.....กิโลเมตร

2. ลักษณะของสายทาง

2.1 จุดเริ่มต้นสายทาง พิกัด N E (ถ้ามี)

2.2 จุดสิ้นสุดสายทาง พิกัด N E (ถ้ามี)

ช่วงที่	เขตทาง (ม.)	ระยะทาง (กม.)	ผิวจราจร		ไหล่ทาง		ทางเท้า		หมายเหตุ
			ประเภท	กว้าง (ม.)	ประเภท	กว้าง (ม.)	ประเภท	กว้าง (ม.)	

3. ก่อสร้างแล้วเสร็จปี พ.ศ.


4. ทางระบายน้ำ หรือท่อระบายน้ำข้างทาง มี ความยาว เมตร ไม่มี

5. แหล่งชุมชนพักอาศัยสองข้างทาง (1 แห่ง หนาแน่นไม่น้อยกว่า 20 หลังคาเรือน) แห่ง


6. ภาพถ่ายประกอบ

6.1 เส้นทางที่มีความยาวน้อยกว่า 1.00 กม. ให้แนบภาพถ่ายจุดเริ่มต้นโครงการ จุดสิ้นสุดโครงการ และสภาพสายทางโดยทั่วไป รวมจำนวนไม่น้อยกว่า 3 รูป

6.2 เส้นทางที่มีความยาวมากกว่า 1.00 กม.ขึ้นไป ให้แนบภาพถ่ายให้แนบภาพถ่ายจุดเริ่มต้นโครงการ จุดสิ้นสุดโครงการ และสภาพทั่วไปทุกช่วง กม. อย่างน้อย กม.ละ 1 รูป



กม.+.....
(จุดเริ่มต้นโครงการ)




กม.+.....




กม.+.....



กม.+.....



กม.+.....



กม.+.....
(จุดสิ้นสุดโครงการ)

(ลงชื่อ) ผู้ให้ข้อมูลสายทางของ อปท.
(.....)

หนังสืออุทิสที่ดิน

เขียนที่.....

วันที่.....เดือน.....พ.ศ.....

ข้าพเจ้า.....อายุ.....ปี อยู่บ้านเลขที่.....หมู่ที่.....

ซอย.....ถนน.....ตำบล.....

อำเภอ.....จังหวัด.....ตกลงยินยอมอุทิสทรัพย์สินของข้าพเจ้า

เพื่อเป็นสาธารณสมบัติของแผ่นดินดังต่อไปนี้

1. ข้าพเจ้าตกลงยินยอมอุทิสที่ดิน โฉนดที่ดิน/น.ส.3 ก/น.ส.3/ส.ค.1 เลขที่.....

ระวาง.....เลขที่ดิน.....หน้าสำรวจ.....

ตั้งอยู่ที่ตำบล.....อำเภอ.....จังหวัด.....

ให้กับ.....เป็นจำนวนเนื้อที่.....ไร่.....งาน.....ตารางวา

ตามแผนที่แสดงเนื้อที่ดินส่วนที่อุทิสให้โดยสังเขปแนบท้ายหนังสือนี้เพื่อการก่อสร้างโครงการ.....

2. ข้าพเจ้าจะไม่เรียกร้องค่าตอบแทน และ/หรือ ค่าเสียหายใด ๆ จากทางราชการทั้งสิ้นเพื่อเป็นหลักฐาน
ข้าพเจ้าได้ลงลายมือชื่อไว้ต่อหน้าพยานเป็นสำคัญ

(ลงชื่อ).....ผู้อุทิส

(.....)

(ลงชื่อ).....สามี/ภรรยา

(.....)ผู้ให้ความยินยอม

(ลงชื่อ).....พยาน

(.....)

(ลงชื่อ).....พยาน

(.....)

หมายเหตุ ในกรณีผู้อุทิสที่ดินมีคู่สมรส ให้คู่สมรสลงลายมือชื่อให้ความยินยอมให้หนังสือด้วย

หนังสือรับรองแนวเขตทางสาธารณประโยชน์

หน่วยงาน.....

วันที่.....เดือน.....พ.ศ.....

ตามที่หน่วยงาน.....ได้ดำเนินการก่อสร้างเส้นทางในเขตพื้นที่ตำบล.....อำเภอ.....จังหวัด.....ตามรายละเอียดดังนี้

ลำดับที่	ชื่อสายทาง	ระยะทาง (กม.)	ผิวจราจรกว้าง (ม.)					รัศมีเขตทาง จากศูนย์กลาง ถนน (ม.)	เขตทาง กว้าง (ม.)	หมายเหตุ
			คสล.	ลาดยาง	ลูกรัง	ทางเท้า	ไหล่ทาง			

ข้าพเจ้า.....ตำแหน่ง.....ขอรับรองว่าเส้นทางสายดังกล่าวข้างต้นได้ใช้เป็นทางสาธารณประโยชน์ และ
ยินยอมให้ดำเนินการขอลงทะเบียนเป็นทางหลวงท้องถิ่นต่อไป

(ลงชื่อ).....
(.....)
(ตำแหน่ง).....

